Figure 13 : Zonage sismique (Source : Géorisques – Juillet 2016)

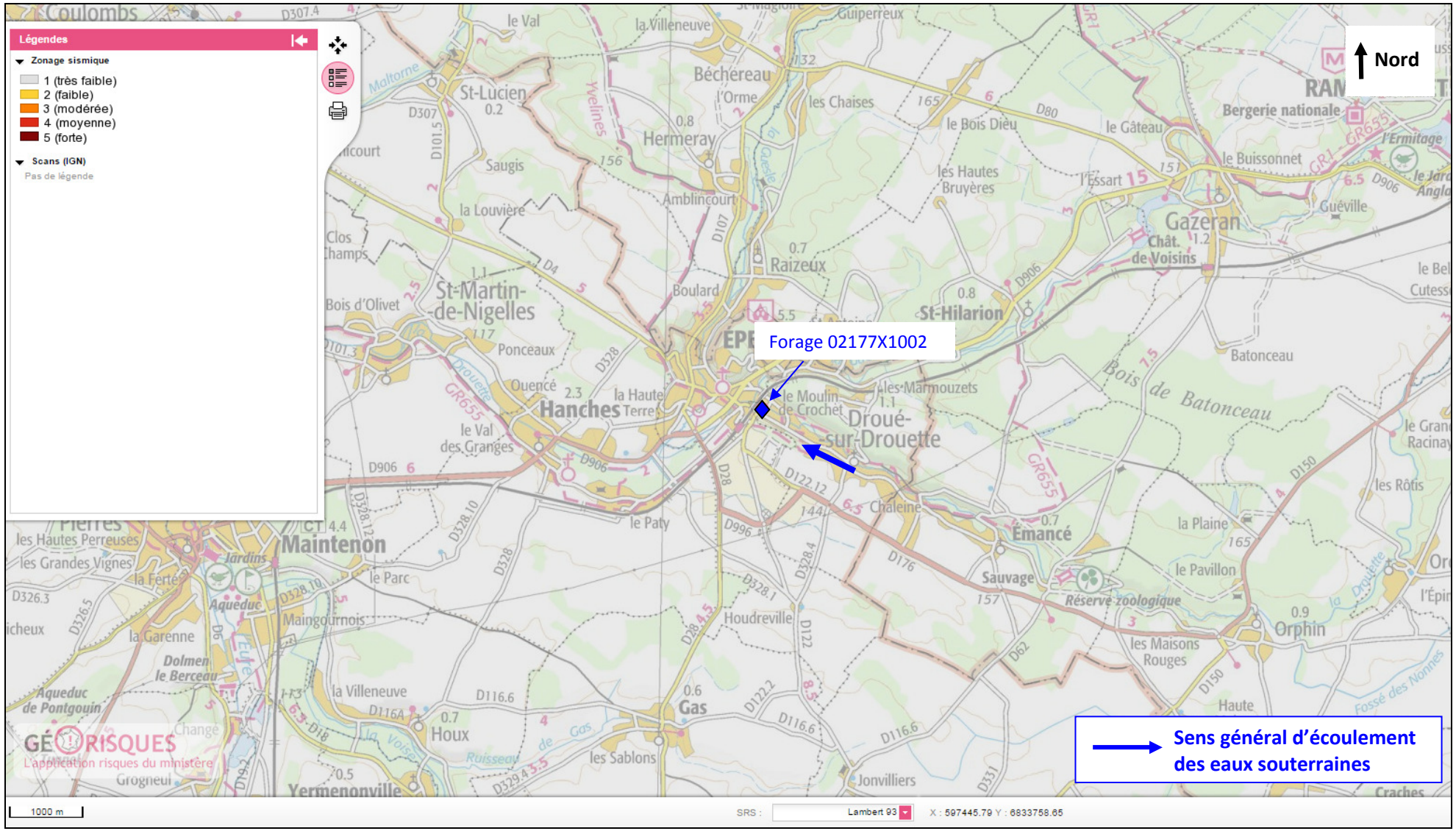

Figure 14 : Cavités autour du forage (Source : Géorisques – Juillet 2016)

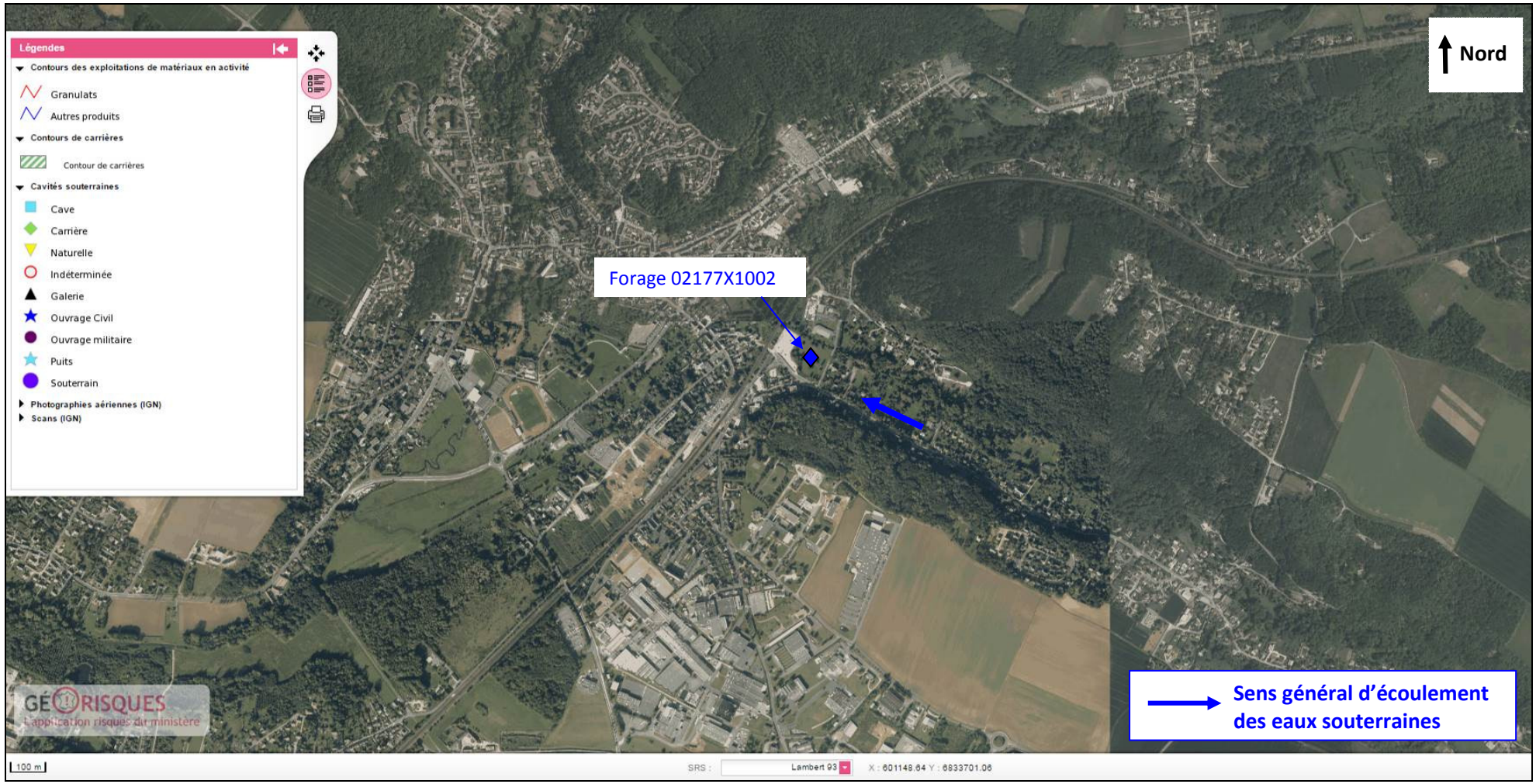

4.3. Recensement des captages d'eau existants

4.3.1. Recensement des puits et forages dans l'emprise des projets de périmètres de protection

Les puits et forages ont été recensés plus particulièrement dans l'emprise des projets de périmètre de protection, notamment afin de statuer sur la conformité des têtes de puits. Ce recensement est présenté en partie 4.4.4.4, page 45.

Cinq puits privés sont recensés dans l'emprise du périmètre de protection rapprochée, quatre ayant fait l'objet d'un examen visuel ayant conclu à la non-conformité de la tête de puits. Ce recensement n'est cependant pas exhaustif.

4.3.2. Recensement des captages BSS dans un rayon de 2 km autour du captage

Les forages ont été recensés dans un rayon de 3 km autour du forage afin d'identifier les principaux prélèvements. Il ressort de cette recherche que 28 ouvrages sont recensés, principalement pour des usages industriels (ouvrages de prélèvements) et agricoles. L'ouvrage d'eau souterraine le plus proche est situé à 714 m du captage (en latéral hydrogéologique) et concerne une pompe à chaleur.

Les piézomètres n'ont pas été recensés, ils sont cependant nombreux dans la zone industrielle au sud du forage.

Aucun ouvrage n'est recensé dans l'emprise du projet de périmètre de protection rapprochée du captage, à l'exception de la station de jaugeage, qui ne constitue pas un forage d'eau souterraine.

Tableau 5 : Recensement des forages dans un rayon de 3 km autour du captage

Numéro Figure	Identifiant	Distance au forage (m)	X (Lambert 93)	Y (Lambert 93)	Commune	INSEE_COMM	Adresse	NATURE	Profondeur (m/sol)	Altitude (mNGF)	Usage
1	02177X1007	66 m au Nord-Est	603133	6834944	Droue-sur-Drouette	28135	STATION N° 1640 SUR LA DROUETTE	STATION-JAUGEAGE	-	115	NR
2	02177X1008	714 m au Sud-Ouest	602648	6834338	Epernon	28140	12 RUE JEAN MOULIN	FORAGE	50	112	PAC
3	02177X1020	826 m au Sud-Ouest	602523	6834296	Epernon	28140	-	FORAGE	-	129	NR
4	02177X1004	840 m au Sud-Ouest	602350	6834490	Epernon	28140	MOULIN DE JAVONNIERES	FORAGE	25	113	AEI
5	02553X0099	850 m au Sud-Ouest	602976	6834065	Epernon	28140	RUE DES LONGS REAGES SECTION AN PARCELLE N°11	PIEZOMETRE	35	-	NR
6	02177X0024	864 m au Nord-Est	603494	6835666	Saint-Hilarion	78557	SERY	FORAGE	26	118	NR
7	02177X0006	1116 m au Nord-Est	603879	6835687	Saint-Hilarion	78557	ABATTOIR DE SAINT ANTOINE	FORAGE	30	126	AEI
8	02177X1009	1162 m au Sud-Ouest	602014	6834443	Epernon	28140	SAVONNIERE	SONDAGE	32	110	NR
9	02177X0008	1216 m au Nord-Ouest	602361	6835890	Raizeux	78516	-	FORAGE	26	120	NR
10	02177X1016	1274 m au Nord-Ouest	602331	6835940	Epernon	28140	RAIZEUX STATION DE POMPAGE	FORAGE	-	121	AEP
11	02177X1006	1464 m au Nord-Ouest	602584	6836288	Raizeux	78516	STATION DE JAUGEAGE 1660	STATION-JAUGEAGE	-	111	NR
12	02553X0024	1550 m au Sud-Ouest	602093	6833712	Hanches	28191	LE COREAU	FORAGE	40	119	AEA
13	02553X0087	1706 m au Sud-Ouest	602950	6833207	Droue-sur-Drouette	28135	AVENUE DE L'EUROPE LOT 3 PARCELLE ZA 249 ET 255	FORAGE	37	127	AEI
14	02553X0086	1706 m au Sud-Ouest	602950	6833207	Epernon	28140	AVENUE DE L'EUROPE LOT 3	FORAGE	37	127	NR
15	02178X1002	1920 m au Nord-Est	604901	6835512	Droue-sur-Drouette	28135	L'ABIME	FORAGE	35	124	NR
16	02178X1005	1944 m au Nord-Est	604917	6835539	Droue-sur-Drouette	28135	L'ABIME	FORAGE	35	125	AEP
17	02178X1001	1962 m au Nord-Est	604943	6835519	Droue-sur-Drouette	28135	L'ABIME	FORAGE	47	124	NR
18	02178X1004	1998 m au Nord-Est	604972	6835544	Droue-sur-Drouette	28135	L'ABIME	FORAGE	35	125	AEP
19	02178X1003	2038 m au Nord-Est	605012	6835549	Droue-sur-Drouette	28135	L'ABIME	FORAGE	32	124	NR
20	02177X0012	2112 m au Nord-Est	604296	6836634	Saint-Hilarion	78557	FOSSEUIL	PUITS	19	140	NR
21	02553X0047	2124 m au Sud-Ouest	601119	6834088	Hanches	28191	VINARVILLE C3 N° 494	PUITS	20	106	AEP
22	02553X0049	2268 m au Sud-Ouest	601534	6833249	Hanches	28191	LE PATY	FORAGE	46	124	AEP
23	02177X0011	2326 m au Nord-Est	604572	6836692	Saint-Hilarion	78557	FOSSEUIL	PUITS	38	158	NR
24	02554X0010	2774 m au Sud-Est	605178	6833098	Emancé	78209	CALEINE HAMEAU	PUITS	27	149	NR
25	02553X0036	2834 m au Sud-Est	603630	6832130	Epernon	28140	HOUDREVILLE	PUITS-COMPLEXE	69	155	AEP
26	02178X0009	2856 m au Sud-Est	605920	6834631	Emancé	78209	LA MALMAISON	PUITS	33	154	NR
27	02178X0023	2888 m au Nord-Est	605858	6835692	Saint-Hilarion	78557	STATION JAUGEAGE NO 1650	STATION-JAUGEAGE	-	125	NR
28	02178X0024	2938 m au Nord-Est	605928	6835621	Saint-Hilarion	78557	STATION JAUGEAGE NO 1651	STATION-JAUGEAGE	-	126	NR
AEA	Alimentation en eau agricole										
AEI	Alimentation en eau industrielle										
AEP	Alimentation en eau potable										
NR	Non renseigné										

(Source : Infoterre – Juillet 2016)

4.3.3. Captages d'alimentation en eau potable

L'Agence Régionale de Santé de la région Centre a été consultée afin de recenser les éventuels captages d'alimentation en eau potable collectifs pouvant être concernés par le projet de périmètres de protection. **Il ressort de cette recherche que le captage et ses périmètres de protection ne sont pas situés au sein d'un autre périmètre de protection rapprochée.**

Figure 15 : Localisation des forages dans l'emprise des périmètres de protection (Source : Infoterre – Juillet 2016)

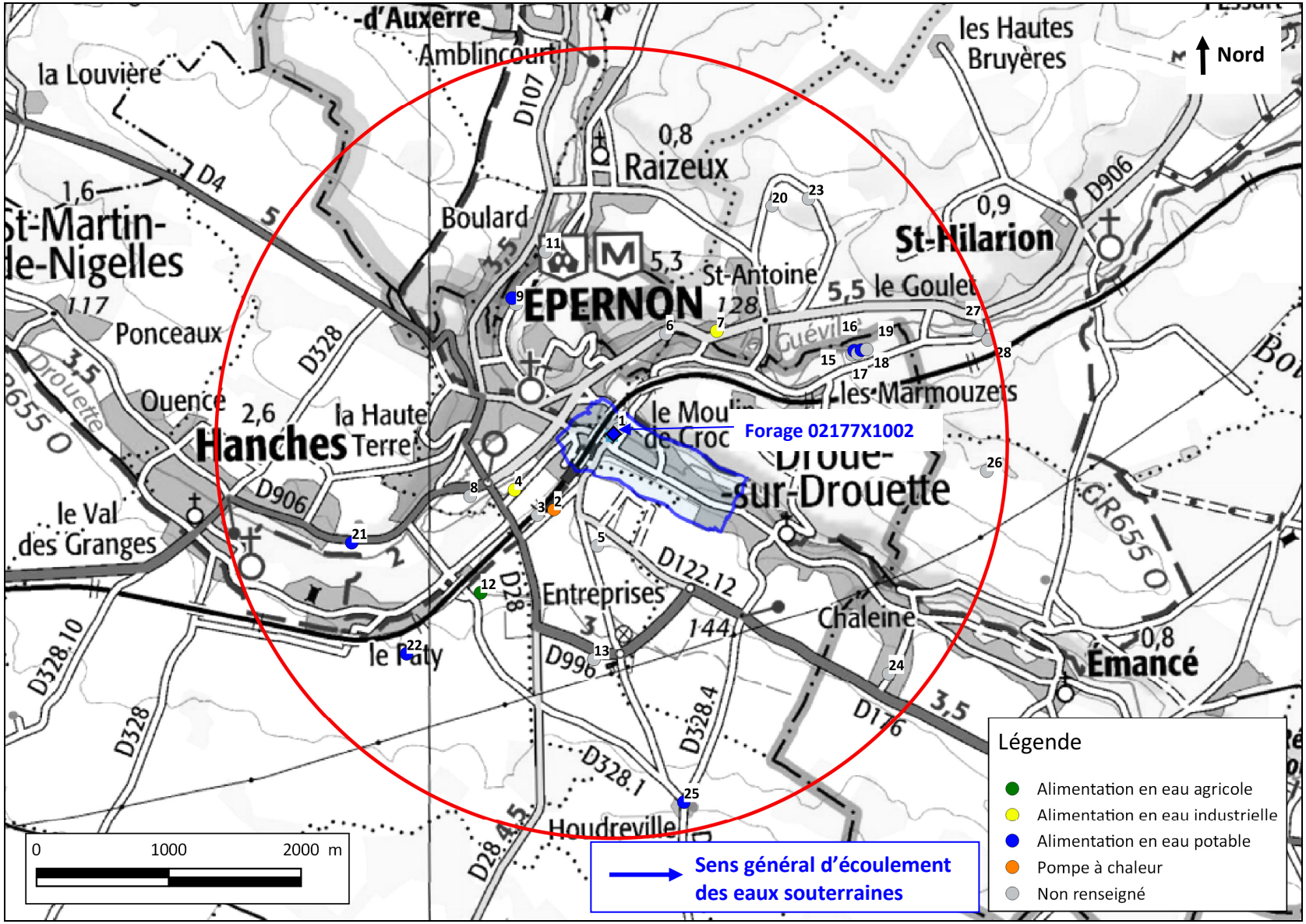

4.4. Pressions polluantes

4.4.1. Sources de pollution potentielles dans le périmètre de protection immédiate

L'intérieur du périmètre de protection immédiate est uniquement composé d'une prairie fauchée manuellement et du local technique dans lequel est situé le captage.

Aucune source potentielle de pollution n'est présente dans l'enceinte du périmètre de protection immédiate.

4.4.2. Sources de pollution potentielles d'origine agricole

4.4.2.1. Données sur l'agriculture

D'après la base de données AGRESTE, 2 exploitations agricoles ont été recensées sur la commune de Droue-sur-Drouette et 1 sur la commune d'Épernon, en 2010.

Le tableau suivant présente les données agricoles pour les communes de Droue-sur-Drouette et Épernon.

Tableau 6 : Recensement agricole 2010 [source : Agreste]

Commune	Droue-sur-Drouette	Épernon
Nombre d'exploitations	2	1
Nombre total d'actif sur les exploitations (en UTA, équivalent temps plein)	2	1
Superficie agricole utilisée des exploitations (ha)	313	195
Terres labourables (ha)	s	s
Superficie toujours en herbe (ha)	s	0
Cheptel	0	0
Rappel : Nombre d'exploitations en 1988	5	4

s : donnée soumise au secret statistique

D'après les observations de terrain du 30 mai 2013, il n'y a pas de stockage d'engrais sur les parcelles agricoles du projet de périmètre de protection rapprochée.

4.4.3. Sources de pollution potentielles d'origine industrielle

4.4.3.1. Installations classées pour la protection de l'environnement (ICPE)

Les ICPE soumises à autorisation ont été recherchées sur les territoires de Droue-sur-Drouette et Épernon.

Sept activités soumises à autorisation au titre de la réglementation sur les installations classées pour la protection de l'environnement (ICPE) ont été recensées dans un rayon de 2 km autour du captage de la Chevalerie. Elles sont recensées dans le **Tableau 7** et les plus proches du captage localisées en **Figure 18**.

Ces sites sont tous en position latéral hydraulique vis-à-vis du captage.

Les activités ICPE les plus proches du captage (moins d'1 km) sont des activités liées à l'industrie pharmaceutique. Les principaux composés concernés par ce type d'activité sont des hydrocarbures (fonctionnement du process), des PCB (polychlorobiphényles) et des COHV (composés organo-halogénés volatils dont potentiellement trichloroéthylène).

Tableau 7 : Recensement des sites ICPE dans l'environnement du captage (source : Géorisques – Juillet 2016)

Identifiant	X en m (Lambert 2)	Y en m (Lambert 2)	État du site	Raison sociale	Activités	Régime Seveso	distance au captage (km)
Épernon							
1	551334	2400804	En activité	Sealed Air	Fabrication de caoutchouc et de matière plastique	Non-seveso	0,71 km au sud-ouest
2	551420	2400480	En activité	Sté Expanscience - Sté Pharmascience	Industrie pharmaceutique		0,85 km au sud
3	551853	2400250	En activité	Rouver Sante SAS	Industrie pharmaceutique		0,89 km au sud
4	550962	2400981	En activité	WR Grace	Chimie inorganique		1,01 km au sud-ouest
5	551962	2399920	En activité	France Cônes	Industrie agro-alimentaire		1,22 km au sud
6	552246	2399899	Activité terminée	FCI Automobile	Fabrication de fils et câbles électriques		1,27 km au sud
Droué-sur-Drouette							
7	552624	2399859	En activité	Géodis Logistic Ile de France	Entreposage	Non-seveso	1,44 km au sud
8	552189	2399690	En activité	Sitreva	Regroupement d'ordures ménagères		1,47 km au sud
9	552348	2399645	En activité	Beaulieu Properties	Entreposage		1,54 km au sud

Aucune installation classée pour la protection de l'environnement n'est située dans l'emprise du projet de périmètre de protection rapprochée.

4.4.3.2. Anciens sites et activités de service (BASIAS)

Les anciens sites industriels et activités de service, recensés autour du captage dans la base de données BASIAS sont listés dans le **Tableau 9** et localisés sur la **Figure 19.** Elle présente l'ensemble des activités potentiellement polluantes dans un rayon de 3 km autour du captage, soit 39 sites.

Les activités recensées sont de nature diverse. Les principaux composés utilisés sont :

- Les solvants chlorés dont notamment le trichloroéthylène (blanchisserie, traitement des métaux, fabrication de colorants et de pigments, industries pharmaceutiques…) ;
- Les hydrocarbures (stations-service, fonctionnement des machines) ;
- Les produits phytosanitaires (fabrication et stockage de produits phytosanitaires) ;
- Les métaux (fonderie, travail et traitement des métaux,…).

Aucune de ces activités n'est cependant localisée dans le projet de périmètre de protection rapprochée ou en amont hydrogéologique. Elles ne constituent donc pas un risque pour le captage.

4.4.3.3. Recensement des sites BASOL

La base de données BASOL qui recense les sites et sols pollués ayant nécessité une action de l'Administration recense plusieurs sites dans l'environnement proche du captage de la Chevalerie. Deux sites sont recensés à moins de 2 km du captage.

Tableau 8 : Recensement des sites BASOL dans un rayon de 2 km autour du captage

Identifiant	X en m (Lambert 2)	Y en m (Lambert 2)	Etat du site	Raison sociale	Activités	Impacts hors site	Distance au captage (km)	Position hydraulique
28.0006	551710	2400320	Activité terminée	SOFCA	Unité de production de matières actives de synthèse pour l'industrie pharmaceutique	Pollution des eaux souterraines en composés organo-halogénés volatils et composés aromatiques volatils (benzène)	0,85 km au sud du captage	Latéral
28.0038	552246	2399899	Activité terminée	FCI AUTOMOTIVE FRANCE S.A	Fabrication de fils et câbles électriques	Pollution des eaux souterraines en composés organo-halogénés volatils (PCE, TCE et 1,1,1 trichoroéthane)	1,27 km au sud du captage	Latéral

L'entreprise SOFCA est située à moins d'1 km du captage. À la demande de l'hydrogéologue agréé, une étude plus poussée sur cette entreprise a été réalisée.

Les données récoltées sur l'entreprise SOFCA (référencée dans BASIAS sous le nom Bristol Myers Squibb) via le site BASOL et la consultation du dossier en DREAL montrent qu'elle s'est implantée à Epernon en 1961 et que l'arrêt définitif de son activité a été acté le 08/04/1999. La société SOFCA appartenait au groupe Bristol Myers Squibb.

Le site occupait une emprise d'environ 20 000 m² dont 4 500 étaient bâtis. Suite à la cessation définitive de l'activité, le site a été démantelé en 1999 et 2000. Un réaménagement paysager a notamment été effectué. Une pollution des sols et des eaux souterraines a été décelée et la présence de composés organohalogénés volatils et de composés aromatiques volatils mise en évidence. L'origine de la pollution serait d'une part un incendie ayant détruit en aout 1965 un dépôt de 50 tonnes de produits chimiques divers stockés en fûts, d'autre part des pertes éventuelles de confinement de solvants.

Malgré une dépollution des eaux souterraines de 1993 à 1997, une pollution de la nappe hors site est toujours présente actuellement, avec notamment des composés organo-halogénés volatils (dont fait partie le trichloroéthylène) et des composés aromatiques volatils (dont le benzène). Les principaux polluants observés sont le benzène, le trichloroéthylène, le chloroforme et le dichlorométhane. Une surveillance semestrielle de l'état des eaux souterraines est toujours en cours sur le site.

Les différentes études menées sur le site SOFCA montrent un sens d'écoulement des eaux souterraines de la nappe de la craie en direction de l'ouest/nord-ouest. Le bureau d'études URS qui effectue le suivi qualitatif des eaux souterraines depuis plusieurs années fait cependant état de concentrations anormales en trichloroéthylène en amont et en aval éloigné du site, et suppose donc l'existence d'un « bruit de fond » de cette substance dans la nappe.

Par ailleurs, les analyses semestrielles des eaux souterraines indiquent des pics périodiques au droit du piézomètre amont du site B3 en benzène (280 µg/l en novembre 2011) et en chloroforme (240 µg/l en octobre 2010 et 110 µg/l en avril 2011). La courbe ci-dessous, extraite de la base de données ADES indique l'évolution entre 2002 et 2006 des teneurs en trichloroéthylène sur B3.

Figure 16 : Évolution des teneurs en trichloroéthylène au droit du piézomètre B3 (source : ADES)

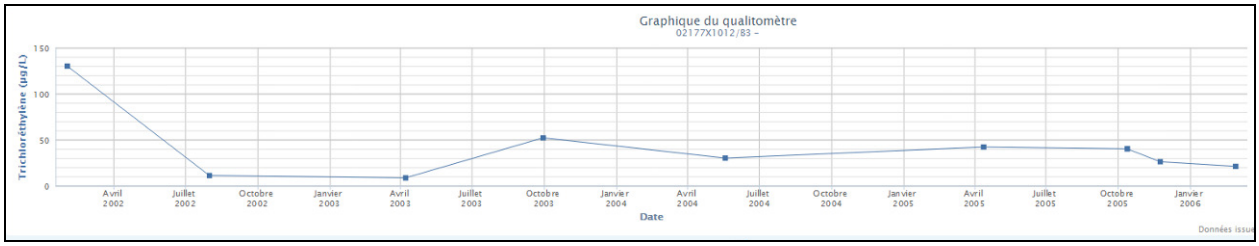

La Figure 17 présente la carte piézométrique de la nappe de la craie au droit du site SOFCA en avril 2010. Les autres cartes piézométriques du site consultées montrent la même orientation de la nappe.

Figure 17 : Carte piézométrique de la nappe de la Craie d'Avril 2010
(source : rapport URS PAR-COR-05526 de janvier 2011)

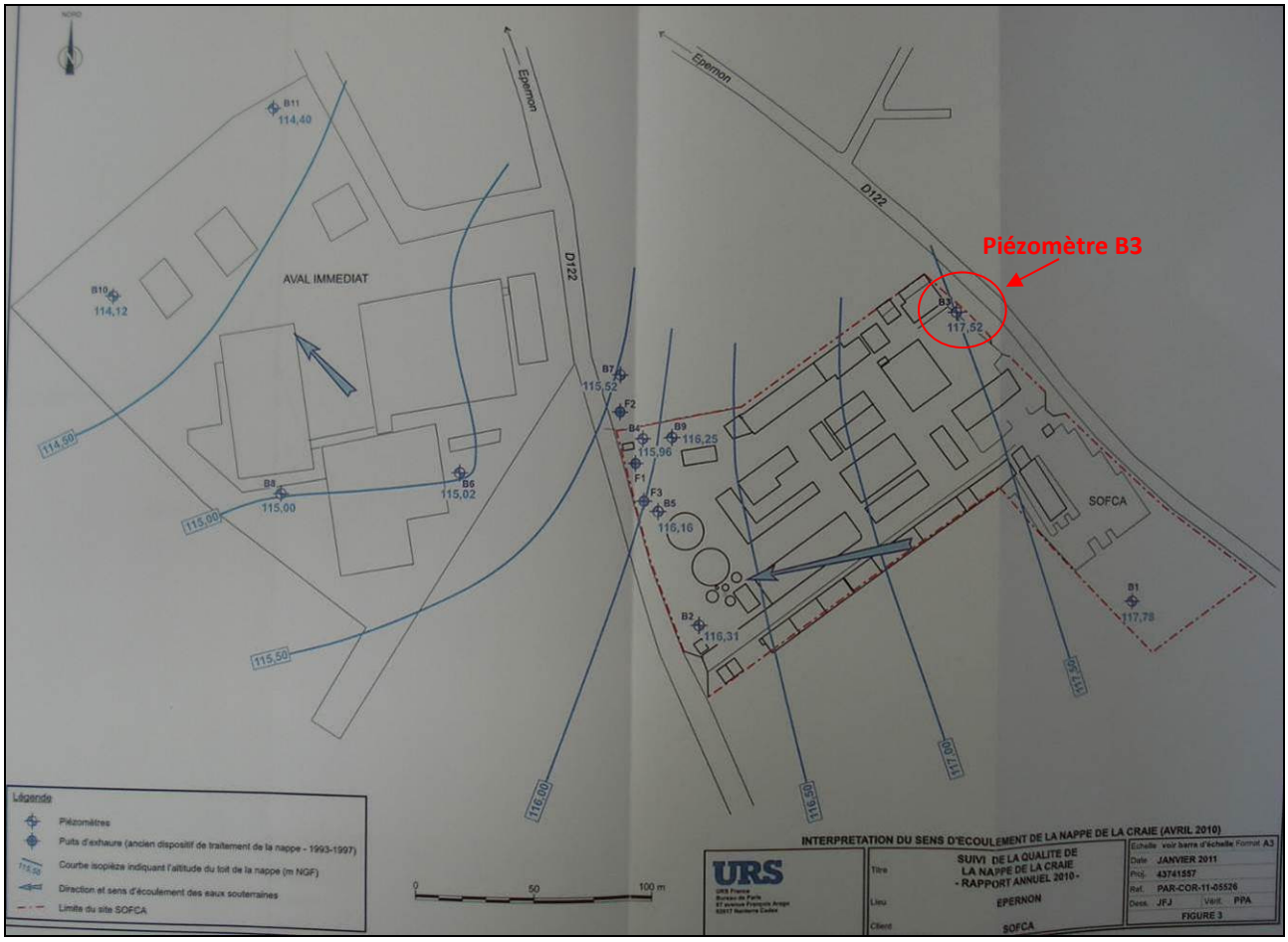

Les activités BASOL recensées ne sont pas localisées dans le projet de périmètre de protection rapprochée ou en amont hydrogéologique et ne constituent pas un risque pour le forage.

Tableau 9 : Recensement des sites BASIAS dans un rayon de 3 km autour du captage (source : Infoterre – Juillet 2016)

Numéro Figure	Identifiant	Distance au forage (m)	X (Lambert II étendu en m)	Y (Lambert II étendu en m)	Etat du site	Raison sociale	Commune	Activités
1	CEN2800533	446 m au Nord-Ouest	551530	2401270	Activité terminée	Entreprise TEREYGEOL	EPERNON	Blanchisserie-teinturerie (gros, ou détail lorsque les pressings de quartier sont retenus par le Comité de pilotage de l'IHR) ; Blanchissement et traitement des pailles, fibres textiles, chiffons
2	CEN2800681	448 m au Sud-Ouest	551630	2400830	En activité	S.N.C.F. Région Paris-Montparnasse	EPERNON	Dépôt de liquides inflammables (D.L.I.)
3	CEN2800528	478 m au Sud-Ouest	551670	2400755	En activité	PHIL	EPERNON	Traitement et revêtement des métaux (traitement de surface, sablage et métallisation, traitement électrolytique, application de vernis et peintures)
4	CEN2800524	494 m au Nord-Ouest	551620	2401500	Activité terminée	Garage de la Madeleine	EPERNON	Commerce de gros, de détail, de désserte de carburants en magasin spécialisé (station service de toute capacité de stockage); Entretien et réparation de véhicules automobiles (ou autres)
5	CEN2800680	509 m au Sud-Ouest	551850	2400640	En activité	Entreprise POINSOT J.	EPERNON	Fonderie d'autres métaux non ferreux
6	CEN2800532	544 m au Nord-Ouest	551430	2401275	Activité terminée	Sté M.T.H.	EPERNON	Fabrication de colorants et de pigments et d'encre
7	CEN2800526	742 m au Nord-Ouest	551270	2401420	Activité terminée	Entreprise CHARLIER André	EPERNON	Commerce de gros, de détail, de désserte de carburants en magasin spécialisé (station service de toute capacité de stockage)
8	CEN2800529	779 m au Sud-Ouest	551280	2400750	Activité terminée	PHIL	EPERNON	Traitement et revêtement des métaux (traitement de surface, sablage et métallisation, traitement électrolytique, application de vernis et peintures)
9	CEN2801930	781 m au Sud-Ouest	551282	2400743	En activité	S.C.A.E.L.	EPERNON	Activités de soutien à l'agriculture et traitement primaire des récoltes (coopérative agricole, entrepôt de produits agricoles stockage de phytosanitaires, pesticides, …)
10	CEN2800525	836 m au Nord-Ouest	551180	2401450	Activité terminée	Entreprise GILLOT Franèoise	EPERNON	Blanchisserie-teinturerie (gros, ou détail lorsque les pressings de quartier sont retenus par le Comité de pilotage de l'IHR) ; Blanchissement et traitement des pailles, fibres textiles, chiffons
11	CEN2800678	838 m au Sud-Ouest	551290	2400630	En activité	Sté Nouvelle de Combustibles	EPERNON	Commerce de gros, de détail, de désserte de carburants en magasin spécialisé (station service de toute capacité de stockage)
12	CEN2800684	849 m au Sud-Ouest	551420	2400480	En activité	Sté Expanscience - Sté Pharmascience	EPERNON	Fabrication de parfums et de produits pour la toilette;Fabrication de produits pharmaceutiques de base et laboratoire de recherche
13	CEN2800682	854 m au Sud-Ouest	551710	2400320	En activité	laboratoire SQUIBB	EPERNON	Dépôt de liquides inflammables (D.L.I.); Mécanique industrielle; Fabrication de produits pharmaceutiques de base et laboratoire de recherche
14	CEN2801032	862 m au Nord-Est	552360	2401900	Activité terminée	Entreprise LEBOULANGER	DROUE-SUR-DROUETTE	Apprêt et tannage des cuirs ; préparation et teinture des fourrures et cuirs (tannerie, mégisserie, corroierie, peaux vertes ou bleues)
15	CEN2800539	883 m au Sud-Ouest	551865	2400260	En activité	Bristol Myers Squibb	EPERNON	Fabrication de produits chimiques de base, de produits azotés et d'engrais, de matières plastiques de base et de caoutchouc synthétique
16	CEN2800530	913 m au Sud-Ouest	551930	2400225	Activité terminée	Sté HARMON FACALU	EPERNON	Chaudronnerie, tonnellerie; Mécanique industrielle; Fabrication d'éléments en métal pour la construction (portes, poutres, grillage, treillage…)
17	CEN2800676	943 m au Sud-Ouest	551740	2400220	En activité	Sté FRAMATOME CONNECTORS	EPERNON	Dépôt de liquides inflammables (D.L.I.); Fabrication de matériel de distribution et de commande électrique
18	CEN2800537	959 m au Sud-Est	552100	2400190	En activité	Sté BAYER PHARMA	EPERNON	Fabrication de produits pharmaceutiques de base et laboratoire de recherche
19	CEN2800677	1003 m au Sud-Ouest	551500	2400245	En activité	S.A. GRACE	EPERNON	Fabrication de caoutchouc synthétique (dont fabrication et/ou dépôt de pneus neufs et rechapage, …)
20	CEN2800520	1052 m au Nord-Ouest	550930	2401370	Activité terminée	Entreprise MENAGER James	EPERNON	Garages, ateliers, mécanique et soudure; Commerce de gros, de détail, de désserte de carburants en magasin spécialisé (station service de toute capacité de stockage)
21	CEN2801034	1057 m au Sud-Ouest	550900	2401105	Activité terminée	Usine à gaz d'Epernon (M. Richelbrenner)	EPERNON	Production et distribution de combustibles gazeux (pour usine à gaz, générateur d'acétylène), mais pour les autres gaz industriels voir C20.11Z
22	IDF7801960	1129 m au Nord-Est	552767	2401923	En activité	SALAISONS DE SERY (SOCIETE)	SAINT-HILARION	Transformation et conservation de la viande et préparation de produits à base de viande, de la charcuterie et des os (dégraissage, dépôt, équarrissage)
23	CEN2800521	1132 m au Sud-Ouest	550825	2401100	Activité terminée	Super U	DROUE-SUR-DROUETTE	Commerce de gros, de détail, de désserte de carburants en magasin spécialisé (station service de toute capacité de stockage)
24	CEN2800679	1243 m au Sud-Est	552250	2399930	En activité	Sté N.S.T.	EPERNON	Stockage de produits chimiques (minéraux, organiques, notamment ceux qui ne sont pas associés à leur fabrication, …)
25	CEN2800527	1302 m au Nord-Ouest	550730	2401575	En activité	Entreprise Charlier André	HANCHES	Commerce de gros, de détail, de désserte de carburants en magasin spécialisé (station service de toute capacité de stockage)
26	CEN2800538	1318 m au Sud-Est	552075	2399825	En activité	Sté Benckiser et St Marc	EPERNON	Fabrication de savons, détergents et produits d'entretien
27	CEN2800685	1420 m au Sud-Ouest	551890	2399720	En activité	Sté Expanscience et Sté Pharmascience	EPERNON	Fabrication de parfums et de produits pour la toilette; Fabrication de produits pharmaceutiques de base et laboratoire de recherche
28	CEN2800522	1455 m au Sud-Ouest	550580	2400665	En activité	Entreprise Mortreux Jean	HANCHES	Commerce de gros, de détail, de désserte de carburants en magasin spécialisé (station service de toute capacité de stockage)
29	CEN2800534	1595 m au Sud-Est	552035	2399545	Activité terminée	Ets Jean GAUTHIER	EPERNON	Décolletage; Métallurgie; Dépôt de liquides inflammables (D.L.I.)
30	CEN2800516	1647 m au Sud-Est	552880	2399775	En activité	Sté RENOV AUTO	DROUE-SUR-DROUETTE	Carrosserie, atelier d'application de peinture sur métaux, PVC, résines, platiques (toutes pièces de carénage, internes ou externes, pour véhicules…)
31	CEN2800707	1766 m au Nord-Ouest	550380	2401935	Activité terminée	Sté PILOT	HANCHES	Traitement et revêtement des métaux (traitement de surface, sablage et métallisation, traitement électrolytique, application de vernis et peintures)
32	CEN2801230	1788 m au Sud-Ouest	550170	2401050	Activité terminée	MAIRIE	HANCHES	Collecte et stockage des déchets non dangereux dont les ordures ménagères (décharge d'O.M. ; déchetterie)
33	CEN2800523	1798 m au Nord-Ouest	550470	2402150	Activité terminée	Mairie d'Epernon	EPERNON	Collecte et stockage des déchets non dangereux dont les ordures ménagères (décharge d'O.M. ; déchetterie); Dépôt d'immondices, dépotoir à vidanges (ancienne appellation des déchets ménagers avant 1945)
34	CEN2800708	1798 m au Sud-Ouest	550330	2400370	En activité	Sté MAURELEC	HANCHES	Fabrication et/ou stockage (sans application) de peintures, vernis, encres et mastics ou solvants; Fabrication d'équipements électriques et électroniques automobiles
35	CEN2801229	1831 m au Nord-Ouest	550265	2401840	Activité terminée	MAIRIE D'EPERNON	HANCHES	Collecte et stockage des déchets non dangereux dont les ordures ménagères (décharge d'O.M. ; déchetterie)
36	CEN2801231	1979 m au Nord-Ouest	550170	2401990	Activité terminée	MAIRIE	HANCHES	Exploitation de gravières et sablières, extraction d'argiles et de kaolin; Collecte et stockage des déchets non dangereux dont les ordures ménagères (décharge d'O.M. ; déchetterie)
37	CEN2800709	2238 m au Nord-Ouest	549870	2401950	Activité terminée	COLLARD et Cie Sté	HANCHES	Collecte et stockage des déchets non dangereux dont les ordures ménagères (décharge d'O.M. ; déchetterie)
38	CEN2801547	2523 m au Sud-Ouest	551270	2398710	En activité	MAY (Entreprise)	HANCHES	Collecte et stockage des déchets non dangereux dont les ordures ménagères (décharge d'O.M. ; déchetterie)
39	CEN2800704	2628 m au Nord-Ouest	549800	2402640	En activité	STANEXEL Sté	HANCHES	Décharge de déchets industriels banals (D.I.B.); Dépôt de liquides inflammables (D.L.I.)

Figure 18 : Sites ICPE dans l'environnement du forage (source : Géorisques – Juillet 2016)

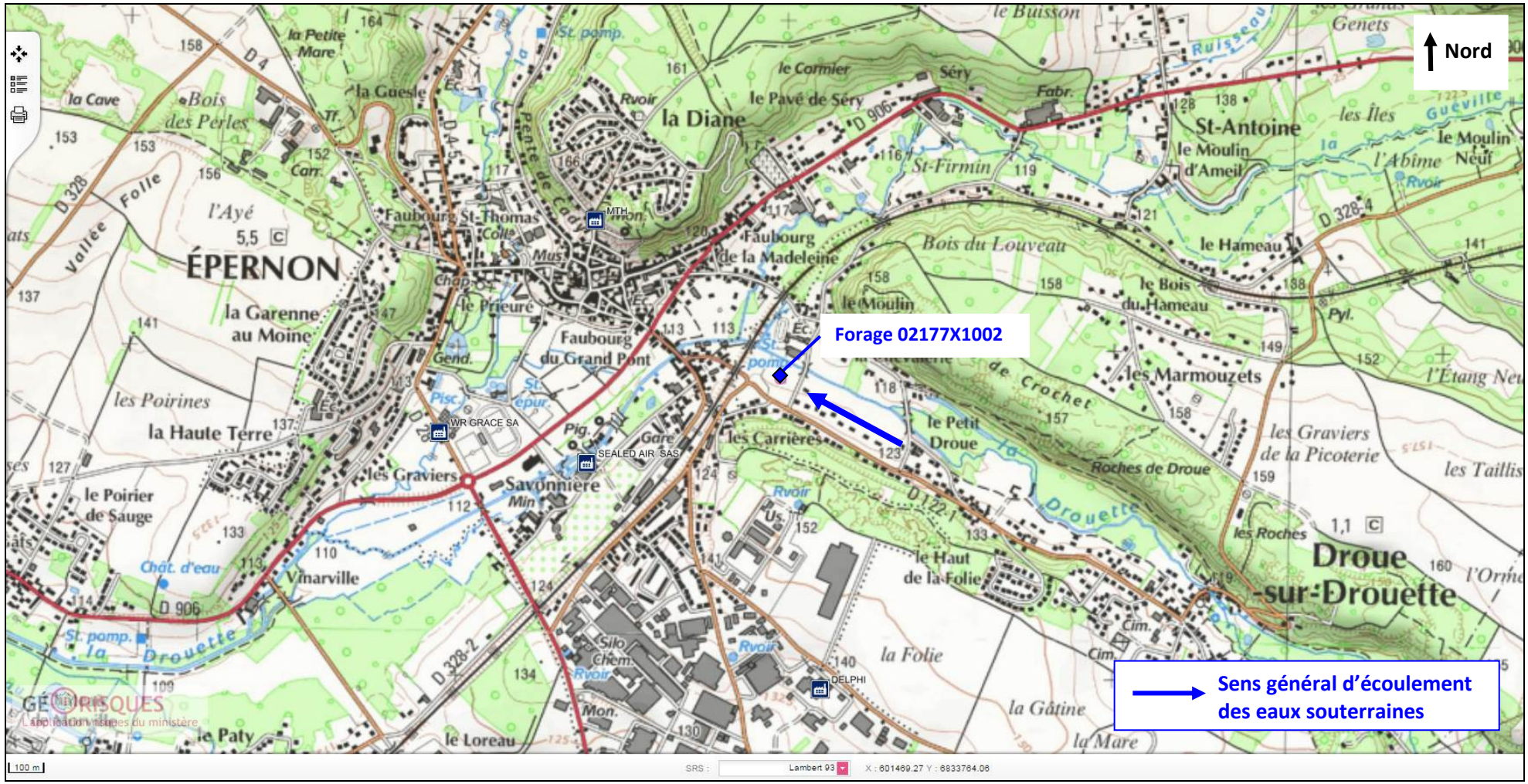
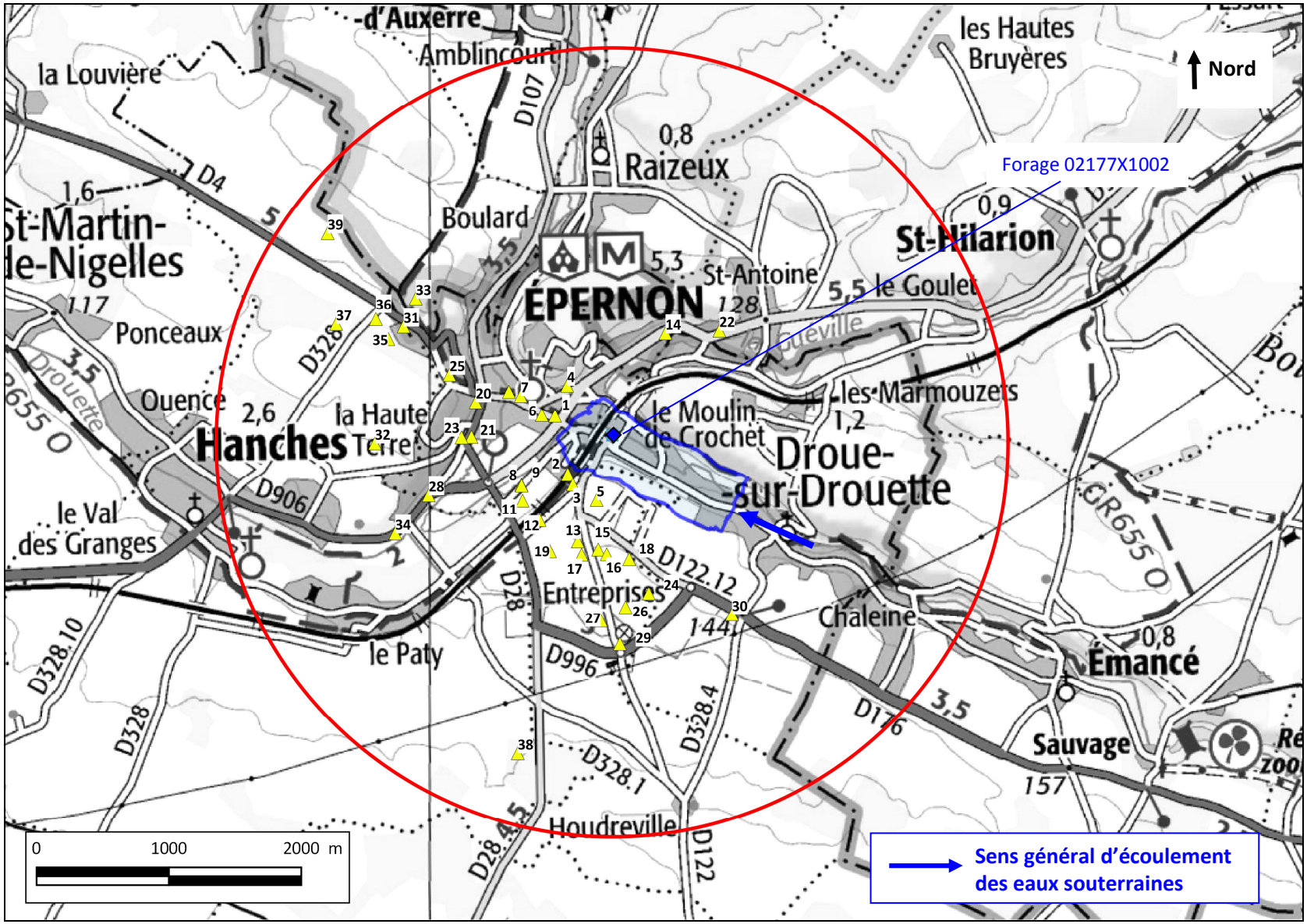
Figure 19 : Sites BASIAS dans un rayon de 3 km autour du forage (source : Infoterre – Juillet 2016)